

DRUŠTVA EGYESÜLETEK

Kulturno- turistično društvo "Ady Endre"
"Ady Endre" Kultúr- és Turistaegyesület



Lovska družina Prosenjakovci
Pártosfalvi Vadászegylet



Prostovoljno gasilsko društvo Prosenjakovci
Önkéntes Tűzoltóegylet Pártosfalva



Športno društvo Prosenjakovci
Pártosfalvi Sportegyesület



DVOJEZIČNA OSNOVNA ŠOLA PROSENJAKOVCI KÁI PÁRTOSFALVA

Dvojezično osnovno šolo Prosenjakovci obiskuje približno 100 učencev narodnostno mešanega območja. Okolica šole je prava paša za oči v vseh letnih časih. Spomladi zadiši po cvetočem drevju in regratu, poleti ti ušesa požgečka brenčanje čebel in oglašanje čričkov. Jeseni z veseljem prisluhneš šelestenju listja pod nogami. Tudi zima, čeprav še tako turobna, ponuja pogled na naravo, ki počiva in si nabira novih moči.



A nemzetiségileg vegyesen lakott területről mintegy 100 tanuló látogatja a pártosfalvi Kétnyelvű Általános Iskolát. Az iskola környéke minden évszakban szemet gyönyörködtető látvány. Tavasszal a virágzó fák illata, nyáron a méhek döngicsélése és a tücsök hegedűje varázsol el bennünket. Ősszel a lehullott falevél zizeg a lábunk alatt, télen pedig a nyugvó táj látványa a vastag hótakaró alatt külön élményt nyújt mindenkinek.






VODNA UČNA POT VÍZI TANUMÁNYI ÚT

Vodno učno pot Prosenjakovci predstavljajo točke krožne peš poti ob vodnih virih Prosenjakovcev:

1. *Dvojezična osnovna šola Prosenjakovci*
2. *Koltayev mlin*
3. *Lovski dom*
4. *Matzenau*
5. *Šolski vodnjak*
6. *Ratkovski potok*

Pártosfalva vízi tanulmányi útja egy kör alakú gyalogút a vízi források mentén:

1. *KÁI Pártosfalva*
2. *Koltay- malom*
3. *Vadászotthon*
4. *Matzenau*
5. *Az iskola kútja*
6. *Ratkovci patak*



VODNA UČNA POT VÍZI TANULMÁNYI ÚT

Ob vodni učni poti je moč spoznati:

- kako so vaščani živeli nekoč živeli in imeli med prvimi hidroelektrarno
- kako se je vas oskrbovala z vodo
- da je tukaj narava lepa in neokrnjena
- da se tega moramo zavedati in jo takšno tudi ohraniti

Prijeten sprehod ob normalni hoji traja 90 minut. Več o učni poti lahko izveste na spletni strani:

<http://prosenjakovci.naspletu.com>



A vízi tanulmányi út mellett a következőket tudjuk meg:

- Hogyan éltek a helybeliek hajdanán, hogyan szereztek az elsők között vízierőművet
- hogyan látta el magát vízzel a falu lakossága
- hogy itt még szép és sértetlen a természet
- hogy ennek tudatában ilyennek meg is őrizzük

A kellemes séta átlagos tempóban 90 percig tart. A tanulmányi útról a következő honlapon olvashatnak többet:

<http://prosenjakovci.naspletu.com>



HELIOS